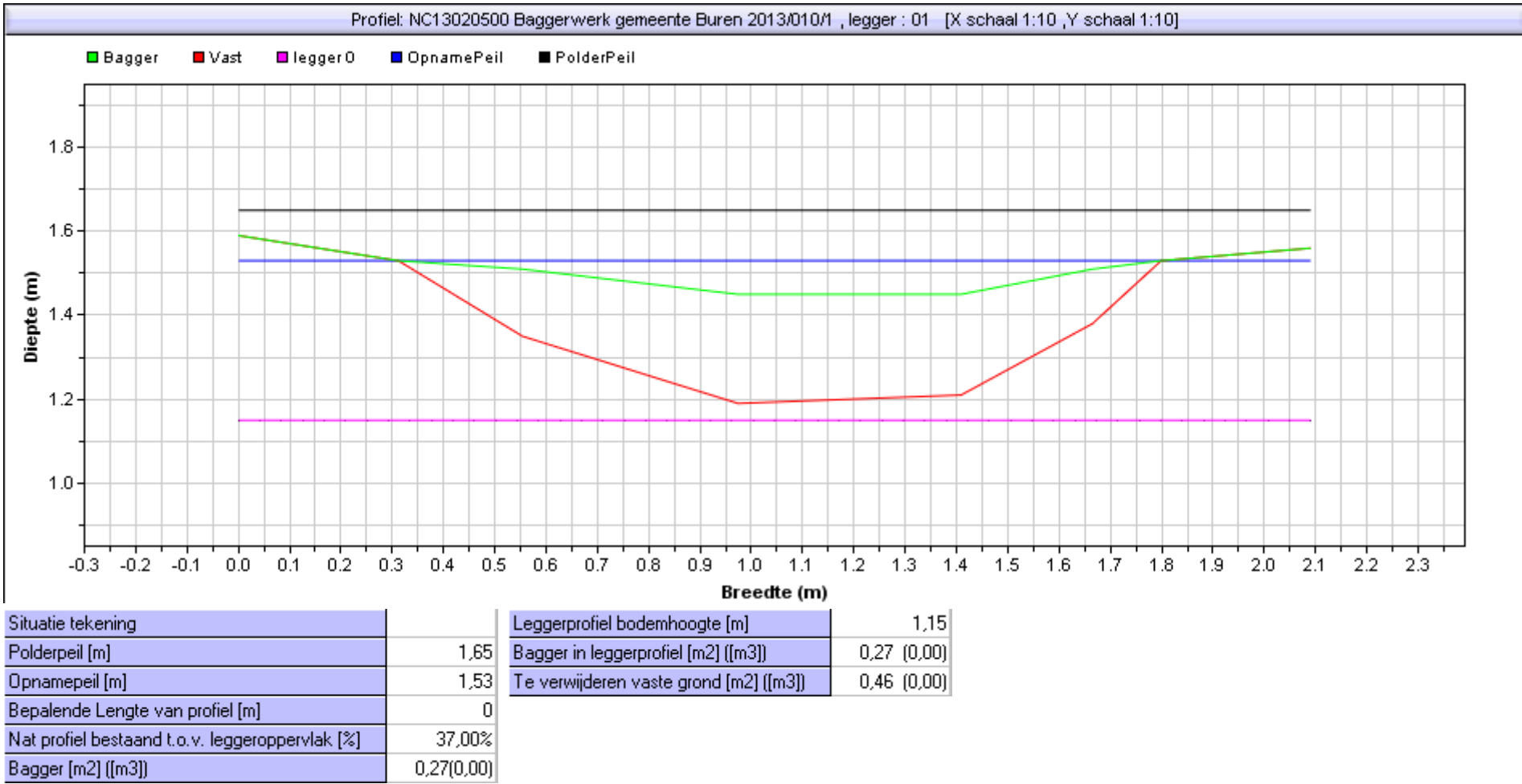
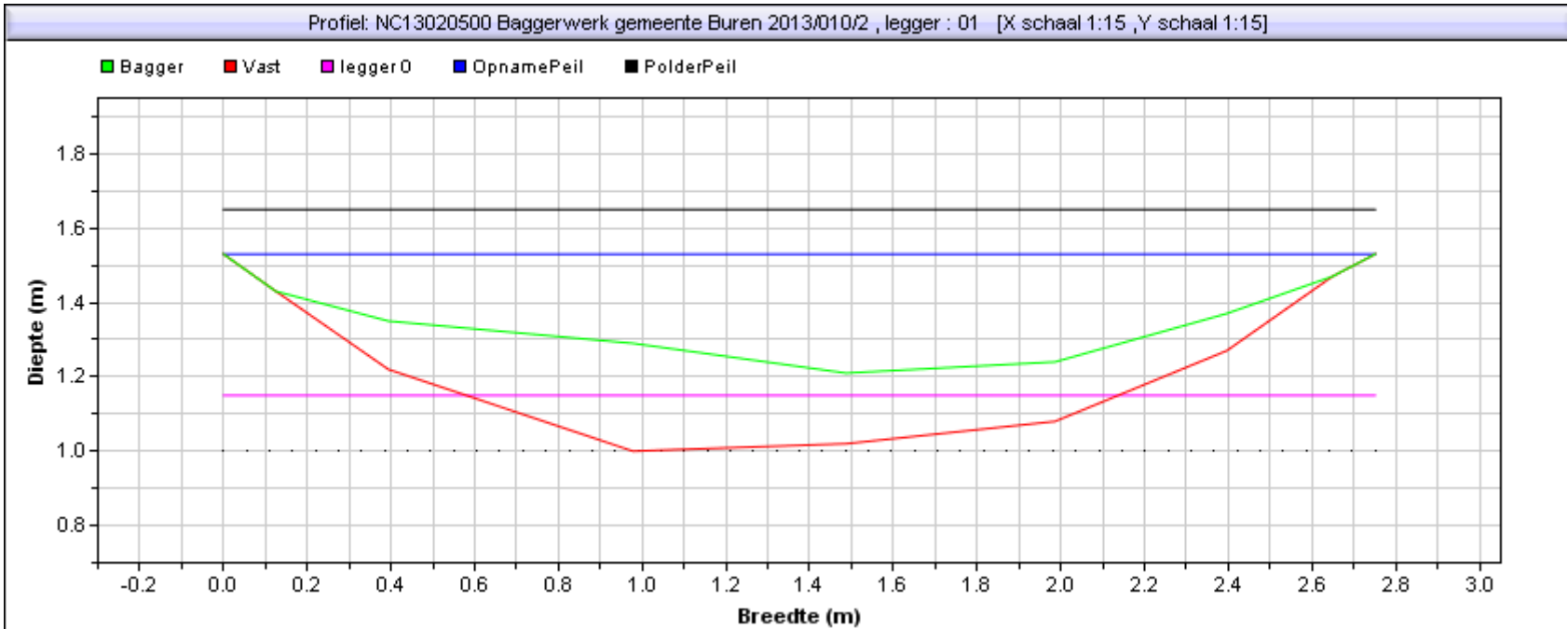


Gebied : NC13020500 Baggerwerk gemeente Buren 2013
Project :
Bedrijf : RPS
Dwarsprofiel : 010 / 1 Datume uitpeiling: 0:00:00
Beschrijving :

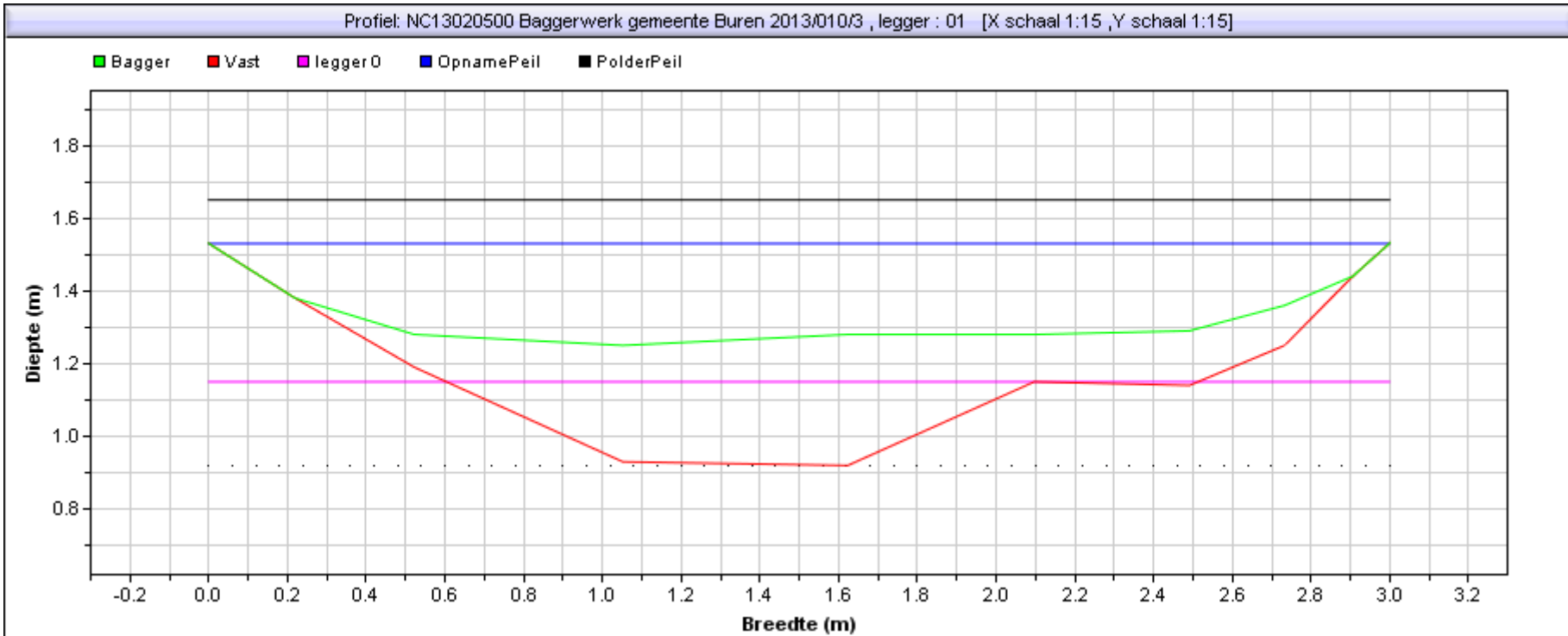


Gebied : NC13020500 Baggerwerk gemeente Buren 2013
Project :
Bedrijf : RPS
Dwarsprofiel : 010 / 2 Datume uitpeiling: 0:00:00
Beschrijving :



Situatie tekening		Leggerprofiel bodemhoogte [m]	1,15
Polderpeil [m]	1,65	Bagger in leggerprofiel [m2] {[m3]}	0,26 (0,00)
Opnamepeil [m]	1,53	Te verwijderen vaste grond [m2] {[m3]}	0,20 (0,00)
Bepalende Lengte van profiel [m]	0		
Nat profiel bestaand t.o.v. leggeroppervlak [%]	83,00%		
Bagger [m2] {[m3]}	0,42(0,00)		

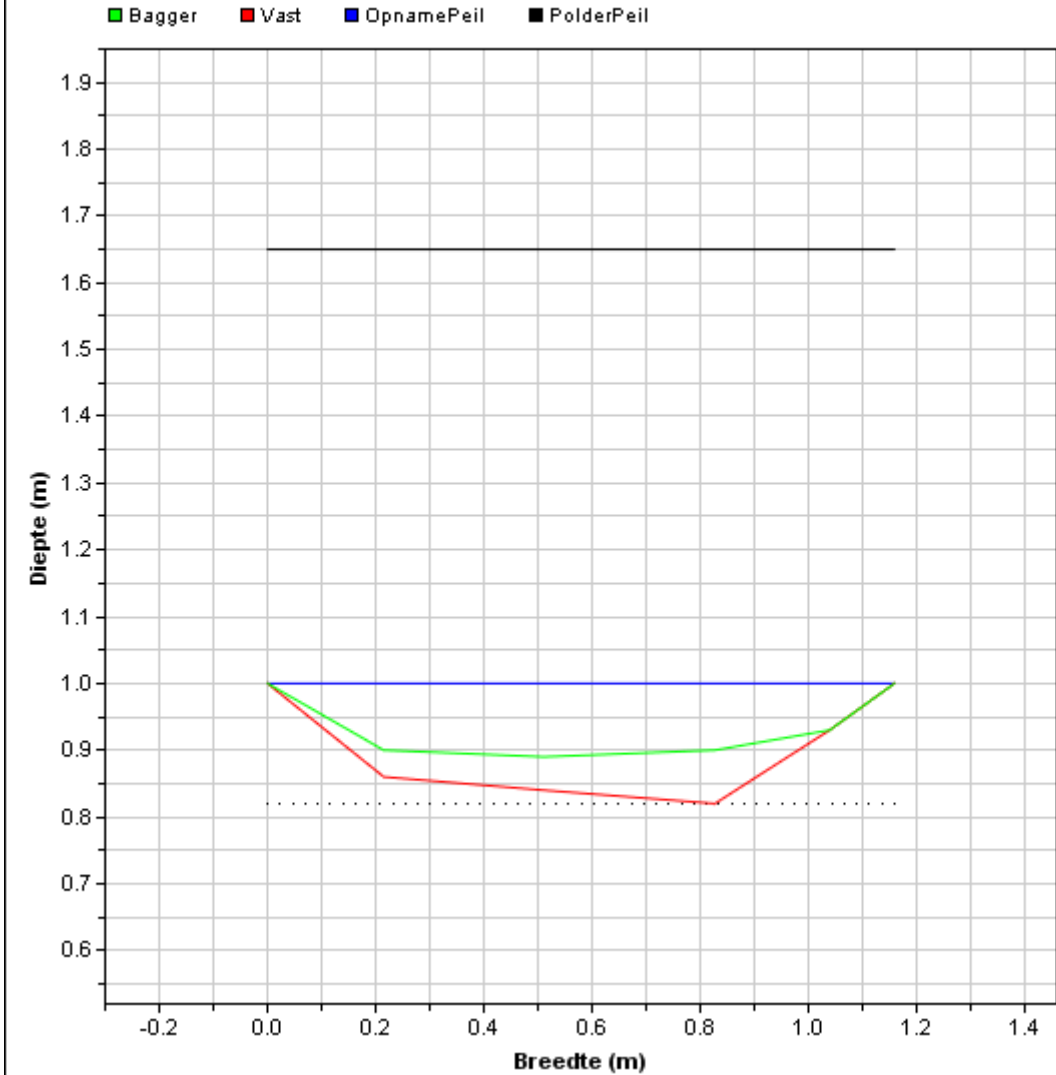
Gebied : NC13020500 Baggerwerk gemeente Buren 2013
Project :
Bedrijf : RPS
Dwarsprofiel : 010 / 3 Datume uitpeiling: 0:00:00
Beschrijving :



Situatie tekening		Leggerprofiel bodemhoogte [m]	1,15
Polderpeil [m]	1,65	Bagger in leggerprofiel [m2] {[m3]}	0,30 (0,00)
Opnamepeil [m]	1,53	Te verwijderen vaste grond [m2] {[m3]}	0,19 (0,00)
Bepalende Lengte van profiel [m]	0		
Nat profiel bestaand t.o.v. leggeroppervlak [%]	85,00%		
Bagger [m2] {[m3]}	0,53(0,00)		

Gebied : NC13020500 Baggerwerk gemeente Buren 2013
Project :
Bedrijf : RPS
Dwarsprofiel : 010 / 4 Datume uitpeiling: 0:00:00
Beschrijving :

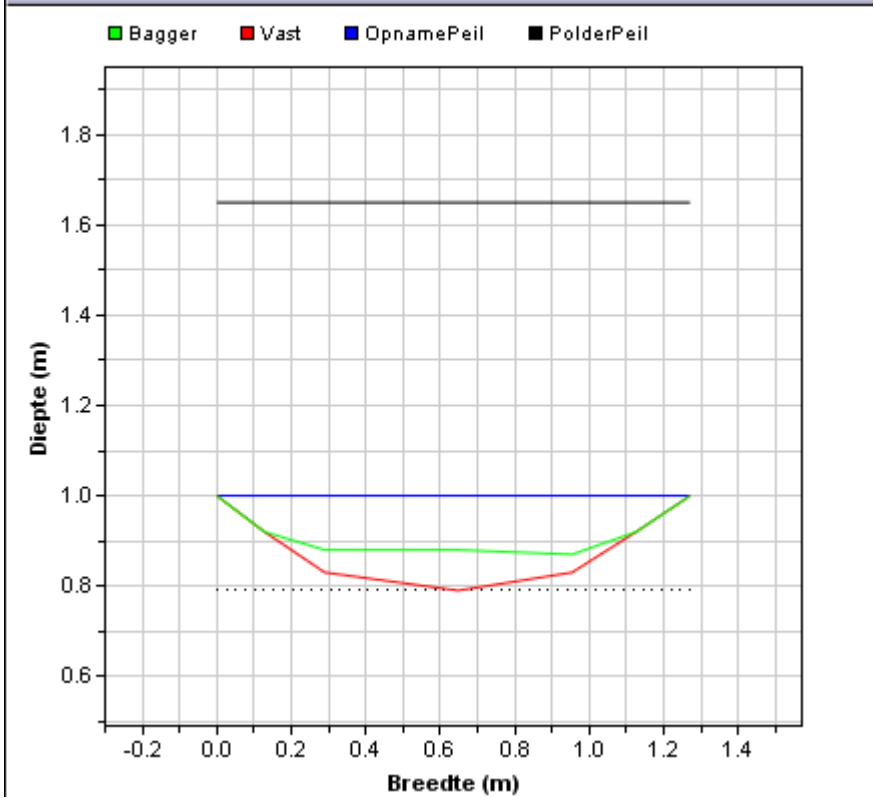
Profiel: NC13020500 Baggerwerk gemeente Buren 2013/010/4 [X schaal 1:10 ,Y schaal 1:10]



Situatie tekening	
Polderpeil [m]	1,65
Opnamepeil [m]	1
Bepalende Lengte van profiel [m]	0
Nat profiel bestaand t.o.v. leggeroppervlak [%]	183,00%
Bagger [m2] [(m3)]	0,05(0,00)

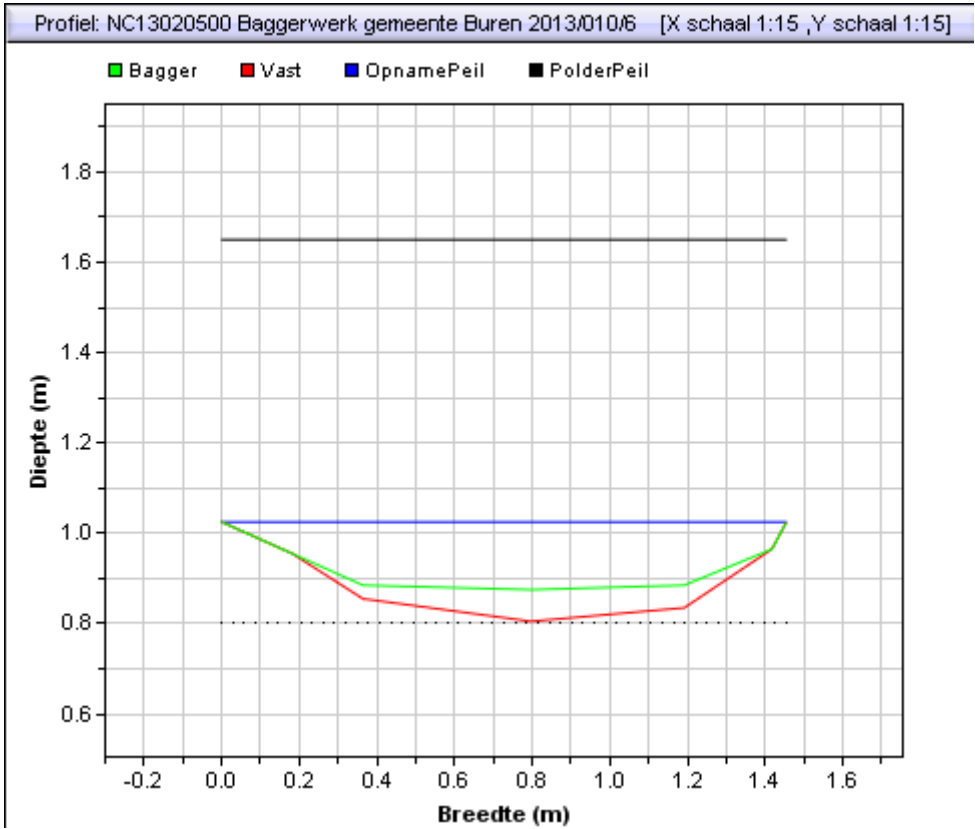
Gebied : NC13020500 Baggerwerk gemeente Buren 2013
Project :
Bedrijf : RPS
Dwarsprofiel : 010 / 5 Datume uitpeiling: 0:00:00
Beschrijving :

Profiel: NC13020500 Baggerwerk gemeente Buren 2013/010/5 [X schaal 1:15 ,Y schaal 1:



Situatie tekening	
Polderpeil [m]	1,65
Opnamepeil [m]	1
Bepalende Lengte van profiel [m]	0
Nat profiel bestaand t.o.v. leggeroppervlak [%]	187,00%
Bagger [m2] ([m3])	0,05(0,00)

Gebied : NC13020500 Baggerwerk gemeente Buren 2013
Project :
Bedrijf : RPS
Dwarsprofiel : 010 / 6 Datume uitpeiling: 0:00:00
Beschrijving :



Situatie tekening	
Polderpeil [m]	1,65
Opnamepeil [m]	1,025
Bepalende Lengte van profiel [m]	0
Nat profiel bestaand t.o.v. leggeroppervlak [%]	185,00%
Bagger [m2] [(m3)]	0,05(0,00)